












Komisja inwentaryzacyjna		Oznaczenie nieruchomości	
Edward Styrzula Maśniak		Wg Księgi Wieczystej	NS1Z/00056429/8
Zofia Leśnik		Oznaczenie dokumentów na mocy których Skarb Państwa stał się właścicielem	art.32 ust. 1 i 2 ustawy z dnia 20 marca 1950r. o terenowych organach jednolitej władzy państwowej (Dz.U. Nr 14 poz.130)
Artur Bukowski		Położenie	Miejscowość Witów Ulica numer porządkowy
Władysław Długosz			
Janusz Czernik			
Roman Ratułowski			






K A R T A
inwentaryzacyjna nieruchomości

Numer ewidencyjny działki	Powierzchnia działki	Rodzaj użytkowania	Budynki, budowle i urządzenia								Osoba prawna, osoba fizyczna lub inna jednostka, której oddano nieruchomość w użytkowanie wieczyste, zarząd lub użytkowanie	Wartość w mln zł		Uwagi
			rodzaj	ilość kondygnacji	ilość lokali mieszkalnych	ilość sprzedanych lokali	udział w użytkowaniu wieczystym gruntu	gruntu	części składowych					
1	2	3	4	5	6	7	8	9	10	11	12			
8081	227	droga							301,9					


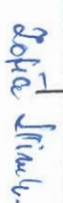




Komisja inwentaryzacyjna		Oznaczenie nieruchomości	
Edward Styruczula Maśniak		Wg Księgi Wieczystej	NS1Z/00056429/8
Zofia Leśnik	<i>Zofia Leśnik</i>	Oznaczenie dokumentów na mocy których Skarb Państwa stał się właścicielem	art.32 ust. 1 i 2 ustawy z dnia 20 marca 1950r. o terenowych organach jednolitej władzy państwowej (Dz.U. Nr 14 poz.130)
Artur Bukowski		Położenie	Miejscowość Witów Ulica numer porządkowy
Władysław Długosz			
Janusz Czernik			
Roman Rarutowski			

K A R T A
inwentaryzacyjna nieruchomości







Numer ewidencyjny działki	Powierzchnia działki	Rodzaj użytkowania	Budynki, budowle i urządzenia								Osoba prawna, osoba fizyczna lub inna jednostka, której oddano nieruchomość w użytkowanie wieczyste, zarząd lub użytkowanie	Wartość w mln zł		Uwagi
			rodzaj	ilość kondygnacji	ilość lokali mieszkalnych	ilość sprzedanych lokali	udział w użytkowaniu wieczystym gruntu	gruntu	części składowych					
1	2	3	4	5	6	7	8	9	10	11	12			
8038/27	402	droga							534,7					

Komisja inwentaryzacyjna		Oznaczenie nieruchomości	
Edward Styruczka Maśniak		Wg Księgi Wieczystej	
Zofia Leśnik	<i>Zofia Maśniak.</i>	NS1Z/00056429/8	
Artur Bukowski		Oznaczenie dokumentów na mocy których Skarb Państwa stał się właścicielem	
Władysław Długosz		art.32 ust. 1 i 2 ustawy z dnia 20 marca 1950r. o terenowych organach jednolitej władzy państwowej (Dz.U. Nr 14 poz.130)	
Janusz Czernik		Polożenie	
Roman Ratułowski		Miejscowość Witów Ulica numer porządkowy	
K A R T A inwentaryzacyjna nieruchomości			

Numer ewidencyjny działki	Powierzchnia działki	Rodzaj użytkowania	Budynki, budowle i urządzenia								Osoba prawna, osoba fizyczna lub imia jednostka, której oddano nieruchomość w użytkowanie wieczyste, zarząd lub użytkowanie	Wartość w mln zł		Uwagi
			rodzaj	ilość kondygnacji	ilość lokali mieszkalnych	ilość sprzedanych lokali	udział w użytkowaniu wieczystym gruntu	gruntu	części składowych					
1	2	3	4	5	6	7	8	9	10	11	12			
8038/21	2204	droga							2931,3					

Komisja inwentaryzacyjna		Oznaczenie nieruchomości	
Edward Styrzczula Maszniak		Wg Księgi Wieczystej	NS12/00056429/8
Zofia Leśnik		Oznaczenie dokumentów na mocy których Skarb Państwa stał się właścicielem	art.32 ust. 1 i 2 ustawy z dnia 20 marca 1950r. o terenowych organach jednolitej władzy państwowej (Dz.U. Nr 14 poz.130)
Artur Bukowski			
Władysław Długosz			
Janusz Czernik		Położenie	Miejscowość Witów Ulica numer porządkowy
Roman Ratułowski		KAR TA inwentaryzacyjna nieruchomości	

Numer ewidencyjny działki	Powierzchnia działki	Rodzaj użytkowania	Budynki, budowle i urządzenia					udział w użytkowaniu wieczystym gruntu	Osoba prawna, osoba fizyczna lub inna jednostka, której oddano nieruchomość w użytkowanie wieczyste, zarząd lub użytkowanie	Wartość w mln zł		Uwagi
	niemuchomości w m ²		rodzaj	ilość kondygnacji	ilość lokali mieszkalnych	ilość sprzedanych lokali	gruntu			części składowych		
1	2	3	4	5	6	7	8	9	10	11	12	
8038/12	1070	droga							1423,1			



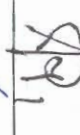


Komisja inwentaryzacyjna	
Edward Styrczula Masniak	
Zofia Lesnik	
Artur Bukowski	
Władysław Długosz	
Janusz Czemik	
Roman Ratułowski	

KARTA
inwentaryzacyjna nieruchomości

Oznaczenie nieruchomości	
Wg Księgi Wieczystej	NS1Z/00056429/8
Oznaczenie dokumentów na mocy których Skarb Państwa stał się właścicielem	art.32 ust. 1 i 2 ustawy z dnia 20 marca 1950r. o terenowych organach jednolitej władzy państwowej (Dz.U. Nr 14 poz.130)
Położenie	Miejscowość Witów Ulica numer porządkowy

Numer ewidencyjny działki	Powierzchnia działki	Rodzaj użytkowania	Budynki, budowle i urządzenia					udział w użytkowaniu wieczystym gruncie	Osoba prawna, osoba fizyczna lub inna jednostka, której oddano nieruchomości w użytkowanie wieczyste, zarząd lub użytkowanie	Wartość w mln zł		Uwagi
			rodzaj	ilość kondygnacji	ilość lokali mieszkalnych	ilość sprzedanych lokali	gruntu			gruntu	części składowych	
1	2	3	4	5	6	7	8	9	10	11	12	
8038/9	823	droga							1094,6			

Komisja inwentaryzacyjna







Edward Styczula Maśniak	
Zofia Leśnik	<i>Zofia Leśnik</i>
Artur Bukowski	
Władysław Długosz	
Janusz Czernik	
Roman Ratułowski	

K A R T A
inwentaryzacyjna nieruchomości

Numer karty 19







Oznaczenie nieruchomości	
Wg Księgi Wieczystej	NS1Z/00056429/8
Oznaczenie dokumentów na mocy których Skarb Państwa stał się właścicielem	art.32 ust. 1 i 2 ustawy z dnia 20 marca 1950r. o terenowych organach jednolitej władzy państwowej (Dz.U. Nr 14 poz.130)
Położenie	Miejscowość Witów Ulica numer porządkowy

Numer ewidencyjny działki	Powierzchnia działki		Rodzaj użytkowania	Budynki, budowle i urządzenia								
	niemuchomości w m ²			rodzaj	ilość kondygnacji	ilość lokali mieszkalnych	ilość sprzedanych lokali	udział w użytkowaniu wieczystym gruntu	Osoba prawna, osoba fizyczna lub inna jednostka, której oddano nieruchomość w użytkowanie wieczyste, zarząd lub użytkowanie	Wartość w mln zł		Uwagi
1	2		3	4	5	6	7	8	9	10	11	
8038/1	743		droga							988,2		

Komisja inwentaryzacyjna		Oznaczenie nieruchomości	
Edward Styruczula Maśniak		Wg Księgi Wieczystej	NS1Z/00056429/8
Zofia Leśnik		Oznaczenie dokumentów na mocy których Skarb Państwa stał się właścicielem	art.32 ust. 1 i 2 ustawy z dnia 20 marca 1950r. o terenowych organach jednolitej władzy państwowej (Dz.U. Nr 14 poz.130)
Artur Bukowski			
Władysław Długosz			
Janusz Czernik			
Roman Rarutowski		Położenie	Miejscowość Witów Ulica numer porządkowy







K A R T A
inwentaryzacyjna nieruchomości

Numer ewidencyjny działki	Powierzchnia działki		Rodzaj użytkowania	Budynki, budowle i urządzenia								Osoba prawna, osoba fizyczna lub inna jednostka, której oddano nieruchomość w użytkowanie wieczyste, zarząd lub użytkowanie	Wartość w mln zł		Uwagi
	niemuchomości w m ²	działki		rodzaj	ilość kondygnacji	ilość lokali mieszkalnych	ilość sprzedanych lokali	udział w użytkowaniu wieczystym gruntu	gruntu	części składowych					
1	2		3	4	5	6	7	8	9	10	11	12			
8020	1701		droga							2262,3					

Komisja inwentaryzacyjna		Oznaczenie nieruchomości	
Edward Styrczula Maśniak		Wg Księgi Wieczystej	
Zofia Leśnik		Oznaczenie dokumentów na mocy których Skarb Państwa stał się właścicielem	
Artur Bukowski		NS1Z/00056429/8	
Władysław Długosz		art.32 ust. 1 i 2 ustawy z dnia 20 marca 1950r. o terenowych częściach jednolitej władzy państwowej (Dz.U. Nr 14 poz.130)	
Janusz Czernik		Położenie	
Roman Ratułowski		Miejscowość Witów Ulica numer porządkowy	

K A R T A
inwentaryzacyjna nieruchomości






Numer ewidencyjny działki	Powierzchnia działki	Rodzaj użytkowania	Budynki, budowle i urządzenia					udział w użytkowaniu wieczystym gruntu	Osoba prawna, osoba fizyczna lub inna jednostka, której oddano nieruchomość w użytkowanie wieczyste, zarząd lub użytkowanie	Wartość w mln zł		Uwagi
			rodzaj	ilość kondygnacji	ilość lokali mieszkalnych	ilość sprzedanych lokali	gruntu			części składowych		
1	2	3	4	5	6	7	8	9	10	11	12	
8080	1561	droga							2076,1			

Komisja inwentaryzacyjna	
Edward Styrczula Maśniak	
Zofia Leśnik	
Artur Bukowski	
Władysław Długosz	
Janusz Czernik	
Roman Ratułowski	

K A R T A
inwentaryzacyjna nieruchomości

Oznaczenie nieruchomości	
Wg Księgi Wieczystej	NS1Z/00056429/8
Oznaczenie dokumentów na mocy których Skarb Państwa stał się właścicielem	art.32 ust. 1 i 2 ustawy z dnia 20 marca 1950r. o terenowych organach jednolitej władzy państwowej (Dz. U. Nr 14 poz. 130)
Położenie	Miejscowość Witów Ulica numer porządkowy

Numer ewidencyjny działki	Powierzchnia działki		Rodzaj użytkowania	Budynki, budowle i urządzenia								Osoba prawna, osoba fizyczna lub inna jednostka, której oddano nieruchomość w użytkowanie wieczyste, zarząd lub użytkowanie	Wartość w mln zł		Uwagi
	mierności w m ²	działki		rodzaj	ilość kondygnacji	ilość lokali mieszkalnych	ilość sprzedanych lokali	udział w użytkowaniu wieczystym gruntu	gruntu	części składowych					
1	2		3	4	5	6	7	8	9	10	11	12			
8144	1295		droga							1722,4					

Komisja inwentaryzacyjna	
Edward Styrzcula Maśniak	
Zofia Lesnik	<i>Zofia Lesnik.</i>
Artur Bukowski	
Władysław Długosz	
Janusz Czernik	
Roman Ratułowski	

K A R T A
inwentaryzacyjna nieruchomości

Oznaczenie nieruchomości	
Wg Księgi Wieczystej	NS12/00056429/8
Oznaczenie dokumentów na mocy których Skarb Państwa stał się właścicielem	
Położenie	art.32 ust. 1 i 2 ustawy z dnia 20 marca 1950r. o terenowych organach jednolitej władzy państwowej (Dz.U. Nr 14 poz.130)
Miejscowość Ulica numer porządkowy	Witów

Numer ewidencyjny działki	Powierzchnia działki		Rodzaj użytkowania	Budynki, budowle i urządzenia							Osoba prawna, osoba fizyczna lub inna jednostka, której oddano nieruchomość w użytkowanie wieczyste, zarząd lub użytkowanie	Wartość w mln zł		Uwagi
	niemuchomości w m ²	działki		rodzaj	ilość kondygnacji	ilość lokali mieszkalnych	ilość sprzedanych lokali	udział w użytkowaniu wieczystym gruntu	gruntu	części składowych				
1	2		3	4	5	6	7	8	9	10	11	12		
8136/3	2090		droga							2779,7				





Województwo: Małopolskie

Gmina: Kościelisko

Miejscowość: Witów

Numer i data decyzji Wojewody

.....

Komisja Inwentaryzacyjna	
Imię i Nazwisko	podpis
Edward Styruczula	
Maśniak	
Zofia Leśnik	
Artur Bukowski	
Władysław Długosz	
Janusz Czernik	
Roman Ratułowski	

Spis inwentaryzacyjny 3/2016 nieruchomości, zakładów, przedsiębiorstwa

Lp.	nr karty inwentaryzacyjnej	oznaczenie		rodzaj użytkowania	powierzchnia m ²	Wartość w mln zł stan na 27 maja 1990r.	nr karty inwentaryzacyjnej	nazwa	adres	wartość w mln zł				Uwagi
		księgi wieczystej	ewidencji gruntów							środki trwałe	przedmioty nietrwałe	inne	łącznie	
1	2	3	4	5	6	7	8	9	10	11	12	13	14	15
1	29	NS1Z/00056429/8	8136/1	droga	3061	4071,1	-	-	-	-	-	-	-	-

OBJAŚNIENIA:






- 1) Spis zbiorczy wypełnia się na podstawie odpowiednich kart inwentaryzacyjnych
- 2) kol. 7 – jeżeli nieruchomość oddana jest w użytkowanie wieczyste, zarząd lub użytkowanie, podaje się tylko wartość gruntu
- 3) kol. 8 do 14 – wypełnia się w wierszu, w którym znajduje się nieruchomość oddana w zarząd jednostki wymienionej w kol. 9
- 4) kol. 7, 11, 12, 13 i 14 – podlegają sumowaniu, a wynik wpisuje się po oddzieleniu linia poziomą poszczególnych wartości
- 5) Wartość łączna majątku wymienionego w spisie umieszcza się w kol. 15 na wysokości Lp. 1 i obwodzi czerwoną linia
- 6) Wartość podaje się w złotych z dokładnością do jednej dziesiątej miliona. Wyceny dokonuje się wg cen w dniu 27 maja 1990r.

Komisja inwentaryzacyjna	
Edward Styrzcula Masniak	
Zofia Leśnik	<i>Zofia Leśnik</i>
Artur Bulkowski	<i>AB</i>
Władysław Długosz	<i>W.D.</i>
Janusz Czernik	<i>J.C.</i>
Roman Ratułowski	<i>R.R.</i>

**KARTA
inwentaryzacyjna nieruchomości**

Oznaczenie nieruchomości	
Wg Księgi Wieczystej	NS1Z/00056429/8
Oznaczenie dokumentów na mocy których Skarb Państwa stał się właścicielem	art.32 ust. 1 i 2 ustawy z dnia 20 marca 1950r. o terenowych organach jednolitej władzy państwowej (Dz. U. Nr 14 poz.130)
Położenie	Miejscowość Witów Ulica numer porządkowy

Numer ewidencyjny działki	Powierzchnia działki		Rodzaj użytkowania	Budynki, budowle i urządzenia								Osoba prawna, osoba fizyczna lub inna jednostka, której oddano nieruchomość w użytkowanie wieczyste, zarząd lub użytkowanie	Wartość w mln zł		Uwagi
	niemobilności w m ²	działki		rodzaj	ilość kondygnacji	ilość lokali mieszkalnych	ilość sprzedanych lokali	udział w użytkowaniu wieczystym gruntu	gruntu	części składowych					
1	2		3	4	5	6	7	8	9	10	11	12			
8136/1	3061		droga							4071,1					






Komisja inwentaryzacyjna	
Edward Szyrczula Maśniak	
Zofia Leśnik	<i>Zofia Maśnik</i>
Artur Bukowski	
Władysław Długosz	
Janusz Czernik	
Roman Ratułowski	

K A R T A
inwentaryzacyjna nieruchomości

Numer karty **33**

Oznaczenie nieruchomości	
Wg Księgi Wieczystej	NS1Z/00056429/8
Oznaczenie dokumentów na mocy których Skarb Państwa stał się właścicielem	art.32 ust. 1 i 2 ustawy z dnia 20 marca 1950r. o terenowych organach jednolitej władzy państwowej (Dz.U. Nr 14 poz.130)
Położenie	Miejscowość Witów Ulica numer porządkowy

Numer ewidencyjny działki	Powierzchnia działki		Rodzaj użytkowania	Budynki, budowle i urządzenia							
	niemuchomości w m ²	działki		rodzaj	ilość kondygnacji	ilość lokali mieszkalnych	ilość sprzedanych lokali	udział w użytkowaniu wieczystym gruntu	Osoba prawna, osoba fizyczna lub inna jednostka, której oddano nieruchomości w użytkowanie wieczyste, zarząd lub użytkowanie	Wartość w mln zł	
1	2	3	4	5	6	7	8	9	10	11	12
8123	6661		droga						8859,1		






Komisja inwentaryzacyjna	
Edward Styczula Maśniak	
Zofia Leśnik	<i>Zofia Leśnik</i>
Artur Bukowski	
Władysław Długosz	
Janusz Czernik	
Roman Rantowski	

**KARTA
inwentaryzacyjna nieruchomości**

Numer karty **32**

Oznaczenie nieruchomości	
Wg Księgi Wieczystej	NS1Z/00056429/8
Oznaczenie dokumentów na mocy których Skarb Państwa stał się właścicielem	art.32 ust. 1 i 2 ustawy z dnia 20 marca 1950r. o terenowych organach jednolitej władzy państwowej (Dz.U. Nr 14 poz.130)
Położenie	Miejscowość Witów Ulica numer porządkowy






Numer ewidencyjny działki	Powierzchnia działki		Rodzaj użytkowania	Budynki, budowle i urządzenia								Uwagi
	niemuchomości w m ²	rodzaj		ilość kondygnacji	ilość lokali mieszkalnych	ilość sprzedanych lokali	udział w użytkowaniu wieczystym gruntu	Osoba prawna, osoba fizyczna lub inna jednostka, której oddano nieruchomości w użytkowanie wieczyste, zarząd lub użytkowanie	Wartość w mln zł			
	1	2	3	4	5	6	7	8	9	10	11	12
8159	1370		droga							1822,1		

Komisja inwentaryzacyjna	
Edward Styrzula Masniak	
Zofia Leśnik	<i>Zofia Leśnik</i>
Artur Bukowski	
Władysław Długosz	
Janusz Czernik	
Roman Ratułowski	

KART A
inwentaryzacyjna nieruchomości

Oznaczenie nieruchomości	
Wg Księgi Wieczystej	NS1Z/00056429/8
Oznaczenie dokumentów na mocy których Skarb Państwa stał się właścicielem	art.32 ust. 1 i 2 ustawy z dnia 20 marca 1950r. o terenowych organach jednolitej władzy państwowej (Dz. U. Nr 14 poz.130)
Położenie	Miejscowość Witów Ulica numer porządkowy

Numer ewidencyjny działki	Powierzchnia działki		Rodzaj użytkowania	Budynki, budowle i urządzenia								Uwagi
	niemobilności w m ²	rodzaj		ilość kondygnacji	ilość lokali mieszkalnych	ilość sprzedanych lokali	udział w użytkowaniu wieczystym gruntu	Osoba prawna, osoba fizyczna lub inna jednostka, której oddano nieruchomości w użytkowanie wieczyste, zarząd lub użytkowanie	Wartość w mln zł			
1	2	3	4	5	6	7	8	9	10	11	12	
8156	176	droga							234,1			

Komisja inwentaryzacyjna	
Edward Styrzcula Masniak	
Zofia Lesnik	<i>Zofia Lesnik</i>
Artur Bukowski	
Władysław Długosz	
Janusz Czernik	
Roman Ratulowski	






K A R T A
inwentaryzacyjna nieruchomości

Oznaczenie nieruchomości	
Wg Księgi Wieczystej	NS1Z/00056429/8
Oznaczenie dokumentów na mocy których Skarb Państwa stał się właścicielem	art. 32 ust. 1 i 2 ustawy z dnia 20 marca 1950r. o terenowych organach jednolitej władzy państwowej (Dz.U. Nr 14 poz.130)
Położenie	Miejscowość Witów Ulica numer porządkowy

Numer ewidencyjny działki	Powierzchnia działki		Rodzaj użytkowania	Budynki, budowle i urządzenia								Osoba prawna, osoba fizyczna lub inna jednostka, której oddano nieruchomość w użytkowanie wieczyste, zarząd lub użytkowanie	Wartość w mln zł		Uwagi
	niemuchomości w m ²	działki		rodzaj	ilość kondygnacji	ilość lokali mieszkalnych	ilość sprzedanych lokali	udział w użytkowaniu wieczystym gruntu	gruntu	części składowych					
1	2		3	4	5	6	7	8	9	10	11	12			
8155	115		droga							153					

Województwo: Małopolskie
 Gmina: Kościelisko
 Miejscowość: Kościelisko

Numer i data decyzji Wojewody






Komisja Inwentaryzacyjna	
Imię i Nazwisko	podpis
Edward Styrczula Maśniak	
Zofia Leśnik	
Artur Bukowski	
Władysław Długosz	
Janusz Czernik	
Roman Ratułowski	

Spis inwentaryzacyjny 5/2016 nieruchomości, zakładów, przedsiębiorstwa

Lp.	nr karty inwentaryzacyjnej	oznaczenie			rodzaj użytko- wania	powierzc- hnia m ²	Wartość w mln zł stan na 27 maja 1990r.	nr karty inwentary- zacyjnej	nazwa	adres	wartość w mln zł				Uwagi
		księgi wieczystej	ewidencji gruntów	408 obr. Butorów 1							405 obr. Butorów 1	droga	3134	4168,2	
1	2	3	4	5	6	7	8	9	10	11	12	13	14	15	
1	34	NS1Z/00040907 /8	408 obr. Butorów 1	droga	2275	3025,8	-	-	-	-	-	-	-	-	
2	35	NS1Z/00040907 /8	405 obr. Butorów 1	droga	3134	4168,2	-	-	-	-	-	-	-	-	






OBIASNIENIA:

- Spis zbiorczy wypełnia się na podstawie odpowiednich kart inwentaryzacyjnych
- kol. 7 – jeżeli nieruchomość oddana jest w użytkowanie wieczyste, zarząd lub użytkowanie, podaje się tylko wartość gruntu
- kol. 8 do 14 – wypełnia się w wierszu, w którym znajduje się nieruchomość oddana w zarząd jednostki wymienionej w kol. 9
- kol. 7, 11, 12, 13 i 14 – podlegają sumowaniu, a wynik wpisuje się po oddzieleniu linia poziomą poszczególnych wartości
- Wartość łączna majątku wymienionego w spisie umieszcza się w kol. 15 na wysokości lin. 1 i obwodzi czerwoną linią
- Wartość podaje się w złotych z dokładnością do jednej dziesiątej miliona. Wyceny dokonuje się wg cen w dniu 27 maja 1990r.

Komisja inwentaryzacyjna		Oznaczenie nieruchomości	
Edward Styczula Maśniak		Wg Księgi Wieczystej	NS1Z/00040907/8
Zofia Leśnik		Oznaczenie dokumentów na mocy których Skarb Państwa stał się właścicielem	
Artur Bukowski		art.32 ust. 2 ustawy z dnia 20 marca 1950r. o terenowych organach jednolitej władzy państwowej (Dz.U. Nr 14 poz.130)	
Władysław Długosz		Położenie	Miejscowość Kościelisko Ulica numer porządkowy
Janusz Czernik			
Roman Ratułowski			

K A R T A
inwentaryzacyjna nieruchomości

Numer ewidencyjny działki	Powierzchnia działki	Rodzaj użytkowania	Budynki, budowle i urządzenia								Osoba prawna, osoba fizyczna lub inna jednostka, której oddano nieruchomość w użytkowanie wieczyste, zarząd lub użytkowanie	Wartość w mln zł		Uwagi
			rodzaj	ilość kondygnacji	ilość lokali mieszkalnych	ilość sprzedanych lokali	udział w użytkowaniu wieczystym gruntu	gruntu	części składowych					
1	2	3	4	5	6	7	8	9	10	11	12			
405	3134	droga							4168,2					






Komisja inwentaryzacyjna		Oznaczenie nieruchomości	
Edward Szyrczula Maśniak		W g Księgi Wieczystej	NS1Z/00040907/8
Zofia Leśnik		Oznaczenie dokumentów na mocy których Skarb Państwa stał się właścicielem	art. 32 ust. 2 ustawy z dnia 20 marca 1950r. o terenowych organach jednolitej władzy państwowej (Dz.U. Nr 14 poz.130)
Artur Bukowski		Położenie	Miejscowość Kościelisko Ulica numer porządkowy
Władysław Długosz			
Janusz Czerwik			
Roman Ratułowski			

KARTA
inwentaryzacyjna nieruchomości

Numer ewidencyjny działki	Powierzchnia działki	Rodzaj użytkowania	Budynki, budowle i urządzenia								Osoba prawna, osoba fizyczna lub inna jednostka, której oddano nieruchomość w użytkowanie wieczyste, zarząd lub użytkowanie	Wartość w mln zł		Uwagi
			rodzaj	ilość kondygnacji	ilość lokali mieszkalnych	ilość sprzedanych lokali	udział w użytkowaniu wieczystym gruntu	gruntu	części składowych					
1	2	3	4	5	6	7	8	9	10	11	12			
408	2275	droga							3025,8					

Województwo: Małopolskie
 Gmina: Kościelisko
 Miejscowość: Kościelisko

Numer i data decyzji Wojewody





Komisja Inwentaryzacyjna	
Imię i Nazwisko	podpis
Edward Styrczula	
Maśniak	
Zofia Lesnik	
Artur Bukowski	
Władysław Długosz	
Janusz Czernik	
Roman Ratułowski	

Spis inwentaryzacyjny 6/2016 nieruchomości, zakładów, przedsiębiorstwa






Lp.	nr karty inwentaryzacyjnej	Nieruchomość			Przedsiębiorstwo, zakład i inna jednostka organizacyjna										Uwagi
		oznaczenie księgi wieczystej	ewidencji gruntów	rodzaj użytkowania	Wartość w mln zł stan na 27 maja 1990r.	nr karty inwentaryzacyjnej	nazwa	adres	wartość w mln zł		inne	łącznie			
									środki trwałe	przedmioty nietrwałe					
1	2	3	4	5	6	7	8	9	10	11	12	13	14	15	
		NS1Z/00040907/8	407 obr. Butorów 1	droga	1444	1920,5	-	-	-	=	-	-	-	-	
2	37	NS1Z/00040907/8	412 obr. Butorów 1	droga	239	317,9	-	-	-	-	-	-	-	-	

OBSAŻNIENIA:

- Spis zbiorczy wypełnia się na podstawie odpowiednich kart inwentaryzacyjnych
- kol. 7 – jeżeli nieruchomość oddana jest w użytkowanie wieczyste, zarząd lub użytkowanie, podaje się tylko wartość gruntu
- kol. 8 do 14 – wypełnia się w wierszu, w którym znajduje się nieruchomość oddana w zarząd jednostki wymienionej w kol. 9
- kol. 7, 11, 12, 13 i 14 – podlegają sumowaniu, a wyrnik wpisuje się po oddzieleniu linia poziomą poszczególnej wartości
- Wartość łączna majątku wymienionego w spisie umieszcza się w kol. 15 na wysokości Lp. 1 i obwodzi czerwoną linią
- Wartość podaje się w złotych z dokładnością do jednej dziesiątej miliona. Wyceny dokonuje się wg cen w dniu 27 maja 1990r.

Komisja inwentaryzacyjna		Oznaczenie nieruchomości	
Edward Styrczula Masniak		Wg Księgi Wieczystej	NS1Z/00040907/8
Zofia Leśnik		Oznaczenie dokumentów na mocy których Skarb Państwa stał się właścicielem	art.32 ust. 2 ustawy z dnia 20 marca 1950r. o terenowych organach jednolitej władzy państwowej (Dz.U. Nr 14 poz.130)
Artur Bukowski		Położenie	Miejscowość Kościelisko Ulica numer porządkowy
Władysław Długosz		K A R T A inwentaryzacyjna nieruchomości	
Janusz Czernik			
Roman Ratułowski			

Numer ewidencyjny działki	Powierzchnia działki		Rodzaj użytkowania	Budynki, budowle i urządzenia								Osoba prawna, osoba fizyczna lub inna jednostka, której oddano nieruchomość w użytkowanie wieczyste, zarząd lub użytkowanie	Wartość w mln zł		Uwagi
	niemuchomości w m ²			rodzaj	ilość kondygnacji	ilość lokali mieszkalnych	ilość sprzedanych lokali	udział w użytkowaniu wieczystym gruntu	gruntu	części składowych					
1	2		3	4	5	6	7	8	9	10	11	12			
412	239		droga							317,9					

Komisja inwentaryzacyjna		Oznaczenie nieruchomości	
Edward Styruczula Maśniak		Wg Księgi Wieczystej	NS1Z/00040907/8
Zofia Leśnik		Oznaczenie dokumentów na mocy których Skarb Państwa stał się właścicielem	art.32 ust. 2 ustawy z dnia 20 marca 1950r. o terenowych organach jednolitej władzy państwowej (Dz. U. Nr 14 poz.130)
Artur Bukowski		Położenie	Miejscowość Kościełisko Ulica numer porządkowy
Władysław Długosz		KARTA inwentaryzacyjna nieruchomości	
Janusz Czernik			
Roman Rantowski			

Numer ewidencyjny działki	Powierzchnia działki		Rodzaj użytkowania	Budynki, budowle i urządzenia								Osoba prawna, osoba fizyczna lub inna jednostka, której oddano nieruchomość w użytkowanie wieczyste, zarząd lub użytkowanie	Wartość w mln zł		Uwagi
	niemobilności w m ²	działki		rodzaj	ilość kondygnacji	ilość lokali mieszkalnych	ilość sprzedanych lokali	udział w użytkowaniu wieczystym gruntu	gruntu	części składowych					
1	2		3	4	5	6	7	8	9	10	11	12			
407	1444		droga							1920,5					