








Województwo: Małopolskie
 Gmina: Kościelisko
 Miejscowość: Kościelisko

Numer i data decyzji Wojewody

Komisja Inwentaryzacyjna	
Imię i Nazwisko	podpis
Edward Styruczula	
Masniak	
Zofia Lesnik	
Artur Bukowski	
Władysław Długosz	
Janusz Czernik	
Roman Ratułowski	

Spis inwentaryzacyjny 1/2018 nieruchomości, zakładów, przedsiębiorstwa

Lp.	nr karty inwentaryzacyjnej	oznaczenie				rodzaj użytkowania	powierzchnia m ²	Wartość w mln zł stan na 27 maja 1990r.	nr karty inwentaryzacyjnej	nazwa	adres	wartość w mln zł				Uwagi
		księgi wieczystej	ewidencji gruntów	rodzaj użytkowania	powierzchnia m ²							środki trwałe	przedmioty nietrwałe	inne	łącznie	
1	2	3	4	5	6	7	8	9	10	11	12	13	14	15		
1	38	Lwh spis III Gm. kat. Dzianisz	8685/2	droga	430	571,9	-	-	-	-	-	-	-	-		
-	-	-	-	-	-	-	-	-	-	-	-	-	-	-		

OBSAŃNIENIA:

- 1) Spis zbiorczy wypełnia się na podstawie odpowiednich kart inwentaryzacyjnych
- 2) kol. 7 – jeżeli nieruchomość oddana jest w użytkowanie wieczyste, zarząd lub użytkowanie, podaje się tylko wartość gruntu
- 3) kol. 8 do 14 – wypełnia się w wierszu, w którym znajduje się nieruchomość oddana w zarząd jednostki wymienionej w kol. 9
- 4) kol. 7, 11, 12, 13 i 14 – podlegają sumowaniu, a wynik wpisuje się po oddzieleniu linią poziomą poszczególnych wartości
- 5) Wartość łączna majątku wymienionego w spisie umieszcza się w kol. 15 na wysokości Lp. 1 i obwodzi czerwoną linią
- 6) Wartość podaje się w złotych z dokładnością do jednej dziesiątej miliona. Wyceony dokonuje się wg cen w dniu 27 maja 1990r.